



Maitre d'ouvrage




PREFET DU NORD

**Plan de Prévention des Risques
Naturels Inondation (PPRI)
Vallée de la MARQUE et
ses Affluents**



Pièce n°4 : ALEA DE REFERENCE

Maitre d'oeuvre



DIRECTION DÉPARTEMENTALE
DES TERRITOIRES ET DE LA MER DU NORD

Service Sécurité Risques et Crise
Cahier des Plans de Prévention
des Risques

Délégation Territoriale de Lille
Unité Planification, Agriculture, Commerce
Territoriale, Environnement et Risques

échelle : 1/25000

8 rue de Bellevue
CS 59697
59642 LILLE CEDEX

Septembre 2015

www.nord.gouv.fr

- Legende**
-  Bassin versant de la Marque
 -  La Marque
 -  Affluents principaux
 -  Réseau hydrographique secondaire
 -  La Dérive
- Alea de référence du PPRI**
-  Alea fort (Heau > 1m)
 -  Alea moyen (0.50m < Heau < 1m)
 -  Alea faible (0 < Heau < 0.50m)